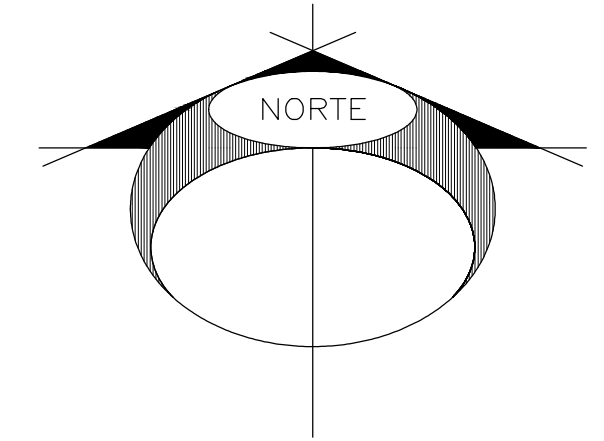




MX TOPOGRAFIA
www.mxtopografia.com

ORIENTACIÓN



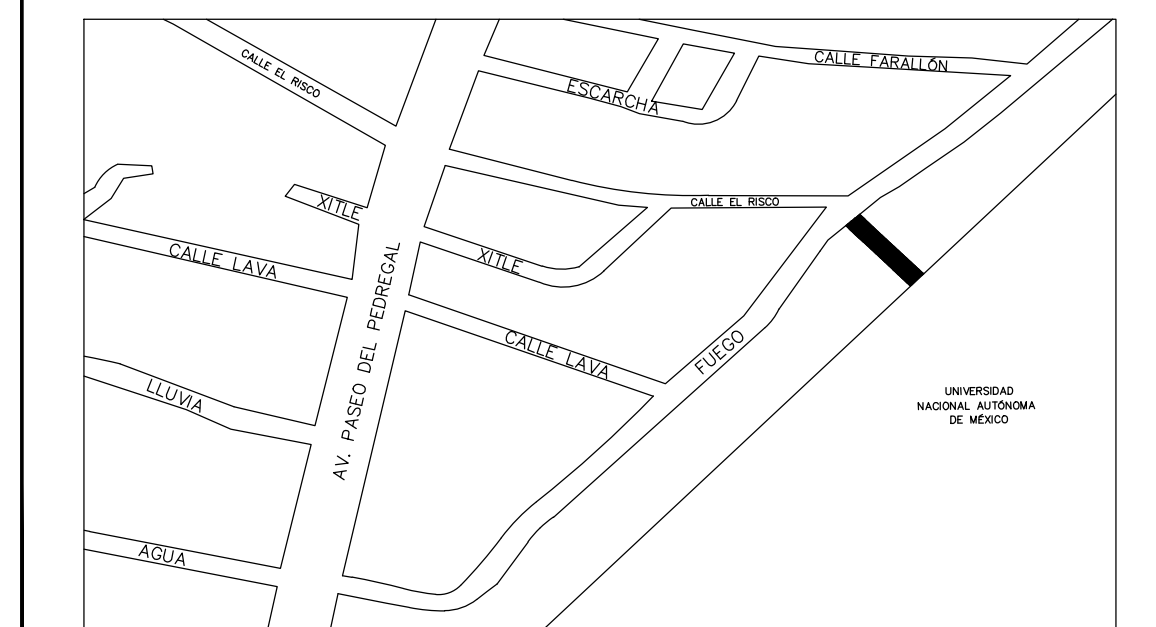
SIMBOLOGIA:

- PAVIMENTO
- POLIGONO
- JARDINERA
- PARAMENTO
- GUARNICIÓN
- ESCALERAS
- POYECCIÓN



NOTAS:

CROQUIS DE LOCALIZACIÓN:



CUADRO DE CONSTRUCCION DE LA POLIGONAL DE APOYO						
LADO	EST	PV	RUMBO	DISTANCIA	COORDENADAS	
					V	X
92	A2		S 85°37'34" E	259.326	92	2,132,080.082 486,030.900
A2	A3		N 21°00'01" E	188.257	A2	2,132,060.304 486,289.471
A3	A4		N 69°35'43" W	208.192	A3	2,132,236.058 486,356.937
A4	A5		S 74°27'36" W	110.570	A4	2,132,308.644 486,161.809
A5	A6		S 12°07'43" W	72.977	A5	2,132,279.021 486,055.280
92			S 4°03'22" W	127.911	A6	2,132,207.673 486,039.947

Y=2,132,350

Y=2,132,300

Y=2,132,250

Y=2,132,200

Y=2,132,150

Y=2,132,100

Y=2,132,050

Y=2,132,000

Y=2,131,950

Y=2,131,900

X=485,950

X=486,000

X=486,050

X=486,100

X=486,150

X=486,200

X=486,250

X=486,300

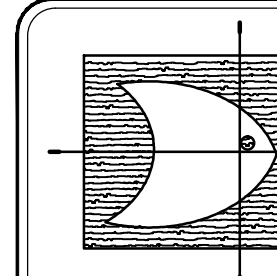
X=486,350

X=486,400

X=486,450

X=486,500

X=486,550



PROYECTO:
LEVANTAMIENTO TOPOGRÁFICO


UBICACIÓN:
GLORIETA VAQUERITOS

PROPIETARIO:

LEVANTÓ:
ARQ. DANTE AUGUSTO LOEZA AMARO

DIBUJÓ:
ARQ. DANTE AUGUSTO LOEZA AMARO

RESPONSABLE:
ARQ. DANTE AUGUSTO LOEZA AMARO



PLANO:
TOPOGRÁFICO

CLAVE:

COTAS:
METROS

ARCHIVO ELECTRÓNICO:
ejemplo_topografico.pdf

TOP-01

FECHA:
ENERO 2013

REFERENCIAS:

No PLANO:

ESCALA:
1 : 1000

01

